

INFORME DE MONITOREO DE MEDIOS*

Fecha: 10/07/2022

Semana N° 28

Coordinación de Vigilancia Epidemiológica

*Vigilancia basada en eventos de interés epidemiológico mediante el monitoreo de medios abiertos de comunicación locales y nacionales.

Reporte de eventos:

Amenaza	Tema	Medio	Fecha	Resumen	Liga	Prioridad
Biológico	Casos Covid-19	El Sol de Cuernavaca	09 julio 2021	El nivel de pobreza en el país tiene una estrecha relación con la probabilidad que los pobladores de ciertas localidades puedan o no contraer Covid-19 , así como de desarrollar una enfermedad grave, expuso el Consejo Nacional de Evaluación de la Política de Desarrollo Social (Coneval) en su más reciente reporte del "Visor Geoespacial de la Pobreza y la COVID-19 en los municipios de México".	https://www.elsoldecuernavaca.com.mx/mexico/sociedad/municipio-s-pobres-tienen-menos-contagios-por-covid-19-pero-hay-mas-riesgo-de-que-se-agrave-8568067.html	Bajo
Biológico	Prevención de Covid-19	Diario de Morelos	09 julio 2021	Con la finalidad de continuar con las acciones de coordinación para la mitigación de contagios por COVID-19, en Temixco, autoridades estatales y municipales realizaron operativos preventivos.	https://www.diariodemorelos.com/noticias/previene-quinta-ola-de-covid-en-temixco	Bajo
Socavón	Inestabilidad en el suelo de Teopanzolco	Diario de Morelos	09 julio 2021	Con el primer informe que se recibió por parte del equipo de ingenieros de Obras Públicas, se indicó que será necesario un estudio técnico a fondo que permita conocer las condiciones en esta zona, si hay mas daños y su grado de riesgo desde la parte alta de esta avenida hasta el punto donde se formó el socavon.	https://www.diariodemorelos.com/noticias/socav-n-fue-provocado-por-colapso-de-drenaje-en-avenida-teopanzolco-de-cuernavaca	Bajo
Lluvias	Afectaciones por lluvias	Diario de Morelos	09 julio 2021	La Coordinación Estatal de Protección Civil Morelos (CEPCM) informa que, derivado de las lluvias que se registraron durante el día de ayer, se tuvieron reportes de afectaciones moderadas, esto conforme a la información proporcionada por las áreas municipales de Protección Civil.	https://www.diariodemorelos.com/noticias/reportan-36-rboles-derribados-por-lluvias-en-morelos	Bajo
Altas temperaturas	Prevén llegada de Canícula	Diario de Morelos	09 julio 2021	Con el propósito de concientizar a la población, la Comisión Estatal del Agua (Ceagua) informa acerca del fenómeno climático canícula, el cual se caracteriza por la presencia de altas temperaturas y escasez de lluvia, la cual dura 40 días aproximadamente, ante ello, el organismo estatal emite algunas recomendaciones a la población en general.	https://www.diariodemorelos.com/noticias/alerta-en-morelos-se-aproxima-la-can-cula-llaman-tomar-medidas-preventivas	Bajo
Biológico	Falta de agua	La Unión	09 julio 2021	Debido a las lluvias registradas la noche del viernes y madrugada del sábado en Cuernavaca, el pozo Chamilpa I, que sirve para distribuir de agua potable a al menos cinco colonias del norte de la ciudad, quedó fuera de servicio.	https://www.launion.com.mx/morelos/sociedad/noticias/209513-con-pipas-abastecimiento-de-agua-en-cinco-colonias-tras-falla-en-pozo-chamilpa-i.html	Bajo
Lluvias	Afectaciones por lluvias	La Unión	09 julio 2021	En un comunicado, la 24 Zona Militar informó que la noche del viernes activó el Plan DN-III-E y apoyó en maniobras para liberar la vialidad en un tramo de la autopista México-Cuernavaca, debido a la caída de árboles motivada por las intensas lluvias registradas en las últimas horas.	https://www.launion.com.mx/morelos/avances/noticias/209500-coadyuvo-24-zona-militar-en-labores-de-apoyo-con-pc-y-capufe-tras-lluvias.html	Bajo



<http://ssm.gob.mx>



Servicios de Salud Morelos



@MorelosSalud

Callejón Borda N°3 Col. Centro C.P. 62000
Teléfono (777) 312 62 31 / 314 33 36 ext. 222

**Calle Gómez Azcárate No. 205, Col. Lomas de la Selva
C.P. 62270, Cuernavaca, Morelos. Tel.: 777 102 25 56**

INFORME DE RIESGOS METEOROLÓGICOS

Fecha: 10/07/2022

Semana N° 28

Coordinación de Vigilancia Epidemiológica

Fuente: Servicio Meteorológico Nacional de México, CONAGUA.

LLUVIAS PUNTUALES MUY FUERTES EN OAXACA Y CHIAPAS.

Para hoy, un **canal de baja presión** se extenderá sobre la Sierra Madre Occidental, centro y sur de México, e interaccionará con la entrada de humedad proveniente de ambos océanos e **inestabilidad en niveles altos de la atmósfera**, propiciarán lluvias puntuales fuertes acompañadas de tormentas eléctricas y posibles granizadas en dichas regiones. La **onda tropical Núm. 10** se desplazará sobre el sureste y sur del territorio nacional, en combinación con un **canal de baja presión** sobre la Península de Yucatán, generarán lluvias puntuales fuertes con tormentas eléctricas en dichas regiones, con lluvias puntuales muy fuertes en Oaxaca y Chiapas. Finalmente, persistirá el ambiente vespertino muy caluroso sobre entidades del noroeste, norte y noreste de México, con temperaturas máximas que podrían superar los 45°C en Baja California y Sonora.

Para información acerca del **Ciclón Tropical "Darby"** consulta el aviso del Servicio Meteorológico Nacional, a través de:

<https://smn.conagua.gob.mx/es/pronosticos/aviso/aviso-de-ciclón-tropical-en-el-oceano-pacifico>

Las lluvias se acompañarán de descargas eléctricas, vientos fuertes y probable caída de granizo.

Intervalo de chubascos con lluvias puntuales fuertes (25-50mm):

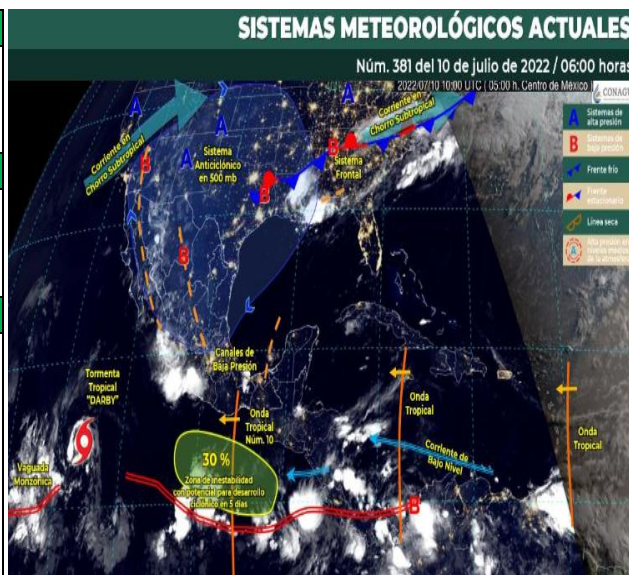
Sonora, Chihuahua, Sinaloa, Nayarit, Jalisco, Colima, Michoacán, **Morelos**, Puebla, Guerrero, Veracruz, Tabasco, Campeche, Yucatán y Quintana Roo.

Temperaturas Máximas de 30-35 °C:

Zacatecas, Aguascalientes, Jalisco, Colima, Michoacán, Guanajuato, Querétaro, Hidalgo, Puebla, **Morelos**, Guerrero, Oaxaca y Chiapas.

Pronóstico en región Mesa Central:

Cielo medio nublado, ambiente frío a fresco en zonas altas durante la mañana. Por la tarde, **ambiente cálido con lluvias puntuales fuertes acompañadas de descargas eléctricas y posible caída de granizo en Morelos** y Puebla, además de lluvias aisladas en Querétaro, Hidalgo y Tlaxcala. Viento del este y noreste de 10 a 25 km/h con rachas de 50 a 60 km/h en Guanajuato y Querétaro.



<http://ssm.gob.mx>



Servicios de Salud Morelos



@MorelosSalud

Callejón Borda N°3 Col. Centro C.P. 62000
Teléfono (777) 312 62 31 / 314 33 36 ext. 222

**Calle Gómez Azcárate No. 205, Col. Lomas de la Selva
C.P. 62270, Cuernavaca, Morelos. Tel.: 777 102 25 56**

INFORME DE MONITOREO VOLCÁNICO Y SISMOLÓGICO

Fecha: 10/07/2022

Semana N° 28

Coordinación de Vigilancia Epidemiológica

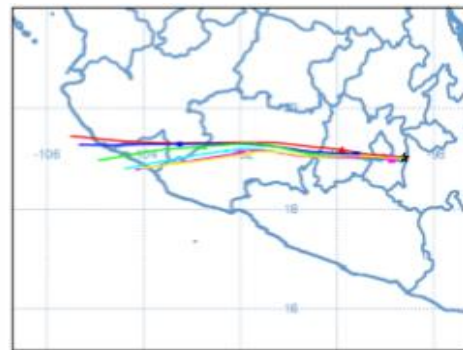
Fuente: Servicio Sismológico Nacional, UNAM. / Centro nacional de Prevención de Desastres (CENAPRED)-SEGOB, SENEAM-SCT y NOAA.


En las últimas 24 horas, mediante los sistemas de **monitoreo del volcán Popocatepetl**, se detectaron **7 exhalaciones de baja intensidad, acompañadas de vapor de agua, gases volcánicos y ligeras cantidades de ceniza**. Adicionalmente se registraron **35 minutos de tremor de baja amplitud**. Al momento de este reporte y por las condiciones meteorológicas, **no hay visibilidad en la zona**.

NIVEL DE ALERTA	SEMAFORO	AMARILLO-FASE 2	RECOMENDACIONES PARA LA FASE AMARILLO FASE 2
	<p>El volcán presenta incremento en su actividad, con explosiones esporádicas:</p> <ul style="list-style-type: none">● Pluma continua de vapor de agua y gas.● Caída de ceniza leves a moderadas en poblaciones cercanas.● Lanzamiento de fragmentos incandescentes y posibilidad de flujos piroclásticos de corto alcance asociado a las explosiones.● Crecimiento y destrucción de domos de lava.● Flujos de lodo o escombros de corto alcance.		<p>1. Continuar con el radio de seguridad de 12 km, por lo que la permanencia en esa área no está permitida.</p> <p>2. Controlar el tránsito entre Santiago Xalitintla y San Pedro Nexapa, vía Paso de Cortés.</p> <p>3. A las autoridades de Protección Civil, mantener sus procedimientos preventivos, de acuerdo con sus planes operativos.</p> <p>4. A la población se le recomienda eleva la atención a los avisos de las autoridades de su localidad y se exhorta a no acercarse al volcán, y mucho menos al cráter.</p> <p>5. Mantenerse fuera de cañadas ante posibles flujos de lodo, principalmente en temporada de lluvias.</p>

PRONOSTICO DE CAIDA DE CENIZA

En caso de una exhalación de ceniza volcánica, **el pronóstico de trayectoria hacia el oeste**, (simulando exhalación cada hora en las próximas 6 horas) a su paso por la zona sureste, centro y oeste del Estado de México; **zona noreste, norte y noroeste del estado de Morelos**; zona sur de la Ciudad de México y zona este y centro del estado de Michoacán, para las **primeras 12 horas de pronóstico**, (14:00 a las 02:00 hora local). Posteriormente para las últimas 12 horas de pronóstico, (02:00 a las 14:00 hora local del día siguiente), continuarán en la zona centro, oeste y suroeste del estado de Michoacán; zona sureste y suroeste del estado de Jalisco; abarcando el estado de Colima y sobre el Océano Pacífico en donde concluirían.



SISMOS	<p>Se registró sismo de magnitud de 4.1 grados Richter, a las 05:24:06 hrs con localización del epicentro a 35 km al noroeste de Arriaga, Chiapas.</p> <p>NO PERCIBIDO EN EL ESTADO DE MORELOS.</p>	
	<h3>REPORTE DE DAÑOS A LA POBLACION</h3> <p>PROTECCIÓN CIVIL</p> <p>Sin reporte de daños a la población ni a la infraestructura en salud.</p>	



<http://ssm.gob.mx>



Servicios de Salud Morelos



@MorelosSalud

Callejón Borda N°3 Col. Centro C.P. 62000
Teléfono (777) 312 62 31 / 314 33 36 ext. 222

**Calle Gómez Azcárate No. 205, Col. Lomas de la Selva
C.P. 62270, Cuernavaca, Morelos. Tel.: 777 102 25 56**

INFORME DE MONITOREO DE TEMPERATURAS Y CALIDAD DEL AIRE

Fecha: 10/07/2022

Semana N° 28

Coordinación de Vigilancia Epidemiológica

Fuente: Comisión Estatal de Agua (CEAGUA)



PRONOSTICO DE TEMPERATURAS POR MUNICIPIO

Municipio	Min.	Max.	Municipio	Min.	Max.
Amacuzac	17°	32°	Tepalcingo	19°	31°
Cuautla	15°	29°	Ayala	19°	31°
Jiutepec	16°	31°	Huitzilac	08°	23°
Temixco	17°	33°	Tepoztlán	17°	30°
Tlaltizapan	19°	34°	Zacualpan	11°	27°
Axochiapan	19°	33°	Tlalquitenango	20°	35°
Cuernavaca	14°	28°	Puente de Ixtla	20°	35°
Jojutla	20°	35°			

TEMPERATURAS MÁXIMAS Y MÍNIMAS, ULTIMAS 24 HRS

Mínimas

Huitzilac	08° 23°
Tetela del Volcán	10° 23°
Totolapan	12° 24°
Ocuituco	12° 24°

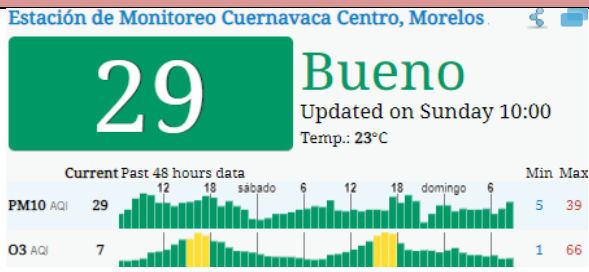
Máximas

Tlaquitenango	20° 35°
Jojutla	20° 35°
Axochiapan	19° 33°
Zacatepec	18° 31°



CALIDAD DEL AIRE

ÍNDICE AIRE Y SALUD



NIVEL DE RIESGO ASOCIADO

Bueno

se considera que el
riesgo es mínimo

RECOMENDACIONES

**GRUPOS
SENSIBLES**

**PARA TODA
LA
POBLACIÓN**

Disfruta de las
actividades al aire libre



<http://ssm.gob.mx>



Servicios de Salud Morelos



@MorelosSalud

Callejón Borda N°3 Col. Centro C.P. 62000
Teléfono (777) 312 62 31 / 314 33 36 ext. 222

Calle Gómez Azcárate No. 205, Col. Lomas de la Selva
C.P. 62270, Cuernavaca, Morelos. Tel.: 777 102 25 56

INFORME DE MONITOREO EPIDEMIOLÓGICO

Fecha: 10/07/2022

Semana N° 28

Coordinación de Vigilancia Epidemiológica

Fuente: Jurisdicciones Sanitarias del estado de Morelos.

JURISDICCION SANITARIA I:

👉 SIN EVENTOS EXTRAORDINARIOS.

JURISDICCION SANITARIA I:

👉 SIN EVENTOS EXTRAORDINARIOS.

JURISDICCION SANITARIA I:

👉 SIN EVENTOS EXTRAORDINARIOS.



<http://ssm.gob.mx>



Servicios de Salud Morelos



@MorelosSalud

Callejón Borda N°3 Col. Centro C.P. 62000
Teléfono (777) 312 62 31 / 314 33 36 ext. 222

**Calle Gómez Azcárate No. 205, Col. Lomas de la Selva
C.P. 62270, Cuernavaca, Morelos. Tel.: 777 102 25 56**